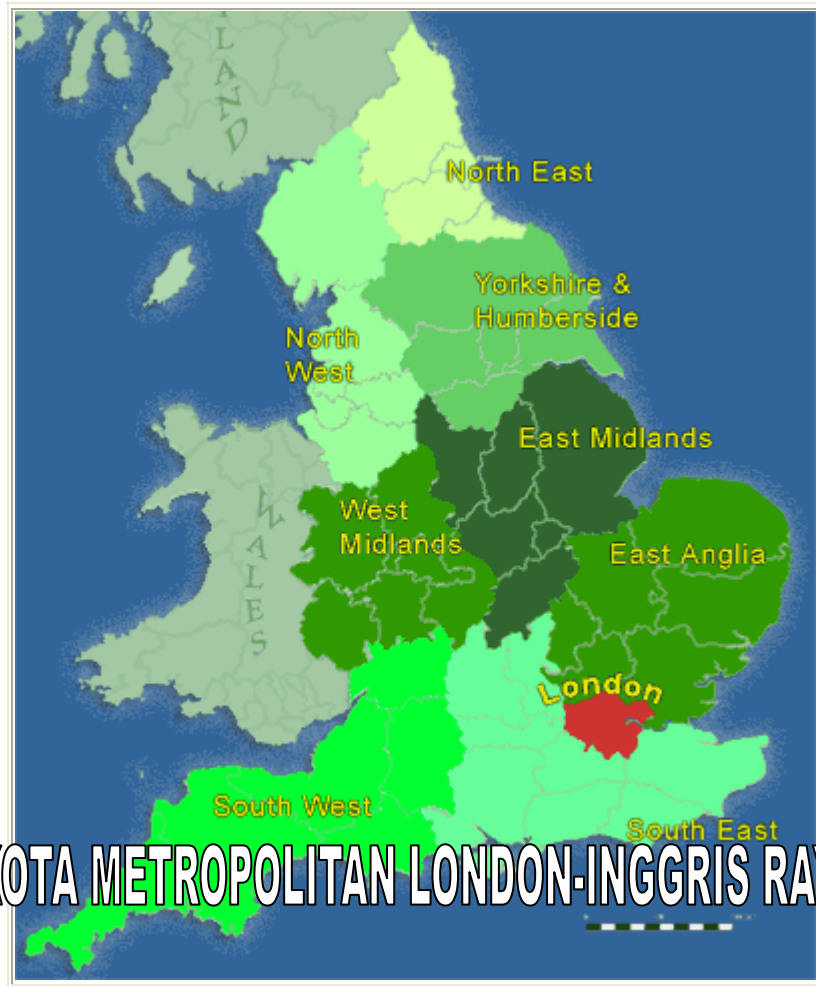


# BAHAN RINGKASAN EKSEKUTIF KUNJUNGAN KERJA MENTERI PU

31 Januari 2006

**L  
O  
N  
D  
O  
N**



**KOTA METROPOLITAN LONDON-INGGRIS RAYA**



DIREKTORAT JENDERAL PENATAAN RUANG  
DEPARTEMEN PEKERJAAN UMUM

## RINGKASAN EKSEKUTIF

### KOTA METROPOLITAN LONDON-INGGRIS RAYA

---

#### I. PROFIL

##### A. Inggris

Inggris merupakan negara terbesar dan terpadat penduduknya dari negara-negara yang membentuk Persatuan Kerajaan Britania Raya dan Irlandia Utara (*United Kingdom of Great Britain and Northern Ireland*). Negara-negara lainnya adalah Skotlandia, Wales dan Irlandia Utara. Seringkali nama Inggris dipakai untuk menyebut keseluruhan negara ini. Inggris dengan wilayah 2/3 pulau Britania, berbatasan dengan Skotlandia di sebelah utara dan Wales di sebelah barat. Kerajaan Bersatu Britania Raya dan Irlandia Utara (*United Kingdom of Great Britain and Northern Ireland*) atau lebih dikenal Britania Raya (Inggris bagian daripadanya) merupakan sebuah negara kepulauan di Eropa Barat di antara Laut Utara dan Samudra Atlantik.

##### B. Kawasan Metropolitan London Raya

###### ▪ London

London adalah ibukota Inggris dan Britania Raya yang dibangun orang Romawi dan dulu disebut Londinium, pada 1 Januari 2005 berpenduduk sekitar 7,4 juta jiwa di daerah London dan berjuta-juta jiwa lagi di daerah metropolitannya. London juga termasuk dalam kota besar di dunia bersama New York, Paris, dan Tokyo. London juga sangat berkembang dalam berbagai bidang seperti finansial, komunikasi, dan seni serta memiliki berbagai kastil, museum, serta teater.

###### ▪ London Raya (*Greater London*)

London Raya (*Greater London*) sebagai kota metropolitan merupakan gabungan beberapa kawasan perkotaan, antara lain kota London, kota Westminster, dan 31 perkotaan lainnya. London Raya dengan luas 1.579 km<sup>2</sup>, penduduk 7,4 juta

jiwa (2004), dan diperkirakan pada tahun 2016 akan berjumlah 8,15 juta. Sejak tahun 2000, London Raya dikelola oleh Greater London Authority (GLA), yang diketuai walikota London.

London termasuk 16 wilayah metropolitan terbesar berdasarkan populasi. Angka di bawah ini termasuk wilayah suburban yang mengelilingi kota utama dan kadangkala kota-kota besar yang cukup berdekatan dan berfungsi sebagai satu wilayah.

Urutan	Nama wilayah Metropolitan	Negara	Perkiraan populasi
10	Jakarta-Bekasi-Bogor-Depok-Tangerang (Jabodetabek)	Indonesia	16.400.000
16	London ( <i>London commuter belt</i> )	Britania Raya	13.900.000

#### ▪ **Sistem Transportasi**

Transportasi Darat : London mempunyai jaringan kereta bawah tanah tertua di dunia dan diperkirakan tersibuk dengan 3 juta pengguna per hari.

Transportasi Udara : London dilayani 6 bandara dengan 3 buah didalam batas London Raya dan 3 lainnya diluar. Heathrow bandara utama dan bandara internasional lainnya Gatwick dan Stansted.

Transportasi air : London dilalui sungai Thames yang bisa dilalui kapal sampai sekitar London Bridge. Selain itu London juga mempunyai jaringan kanal yang menjadi objek wisata air.

#### ***Kebijakan Transportasi ‘Congestion Charging’***

Saat ini, pergerakan lalu lintas di pusat dan lingkaran dalam London sangat terhambat akibat kemacetan mencapai kecepatan rata-rata di bawah 3 mil per jam. Untuk itu London menerapkan sebuah kebijakan transportasi “*Congestion Charging*” (pajak kemacetan) menciptakan sistem transportasi yang

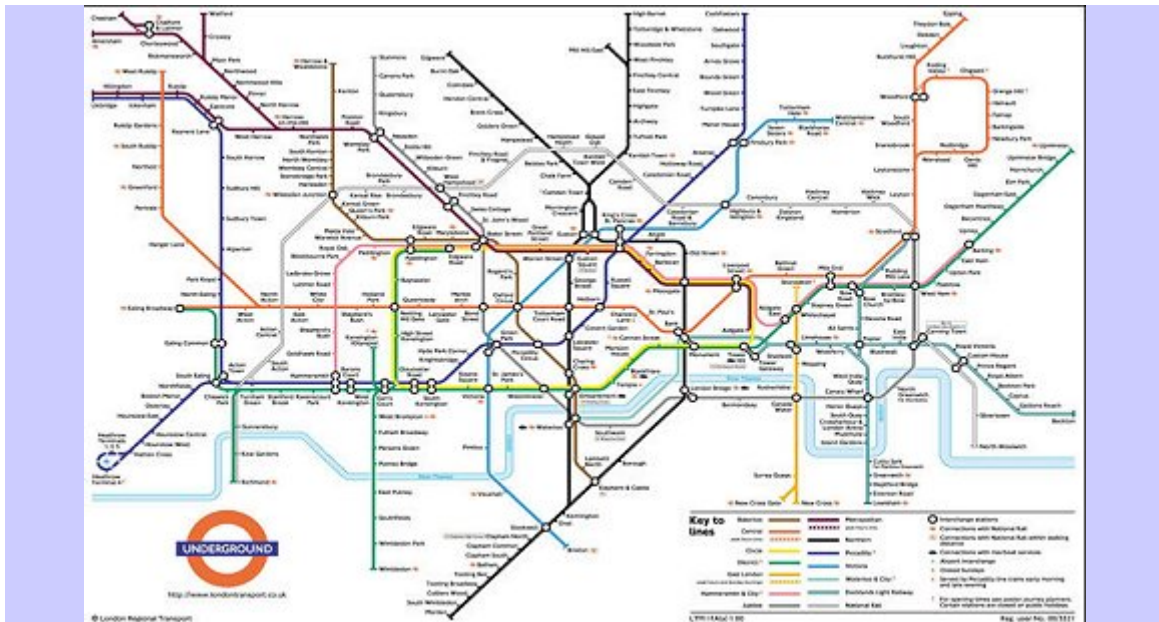
meningkatkan efisiensi sektor bisnis, mendukung kemakmuran ekonomi yang lebih luas dan memperbaiki kualitas kehidupan penduduk London dan pendatang. *Congestion charging* bertujuan mendorong masyarakat berpikir kembali tentang penggunaan kendaraan mereka di pusat kota London dan memilih alternatif transportasi lain. Pengemudi mobil yang masih ingin melakukan perjalanan memasuki atau melewati pusat kota London akan dikenai biaya/pajak.

Pemungutan pajak/biaya diberlakukan dari jam 7 pagi sampai jam 6.30 sore dari Senin hingga Jumat kecuali libur umum. Batas zona berbayar hingga jalan lingkaran dalam, dan yang dibebaskan dari bayaran, seperti taksi, minicabs terdaftar, layanan darurat, pemegang lencana biru/oranye, dan kendaraan dengan tenaga alternatif. Sementara kendaraan milik penghuni di dalam zona tersebut mendapat potongan harga.

### ***Angkutan umum massal***

*London Underground* merupakan jaringan transportasi massal kereta listrik di bawah tanah yang melayani daerah kota London dan London Raya atau sering disebut dengan istilah metro. Jaringan ini, yang merupakan jaringan sejenis yang tertua di dunia, juga dikenal dengan nama the Tube atau cukup Underground dan sudah mulai beroperasi sejak 10 Januari 1863 pada *Metropolitan Railway* yang sekarang rutenya dilayani *Circle Line* dan *Hammersmith & City Line*. Jaringan ini memiliki 274 stasiun serta 408 km rel aktif yang melayani 3 juta perjalanan penumpang per hari. Pada 2003 - 2004, terdapat 948 juta perjalanan yang telah dilayani.

## London Tube Map




### MAP INFORMATION

Web Address:

[www.multimap.com/map/tube.cgi?client=public&tmap=to&mapsize=](http://www.multimap.com/map/tube.cgi?client=public&tmap=to&mapsize=)

## ▪ Rencana Pejalan Kaki untuk Kota Metropolitan London



Walikota London telah bertekad menjadikan London salah satu kota ramah untuk pejalan kaki pada tahun 2015. Di tahun 2003 sebuah rencana pejalan kaki London telah dikembangkan bekerja sama dengan organisasi-organisasi dan masyarakat kota yang mempunyai minat dalam berjalan kaki. Membuat London sebagai kota pejalan kaki dengan rencana pejalan kaki Kota London diluncurkan Februari 2004.

Sasaran utama meningkatkan berjalan kaki sebagai sarana transportasi dengan cara mempromosikan berjalan kaki sebagai kegiatan alternatif yang sehat dan ramah lingkungan.

- **Pariwisata**

London terkenal sebagai salah satu tujuan wisata favorit di dunia dengan berbagai atraksi baik yang berasal dari masa lampau maupun yang sangat modern. Beberapa objek wisata yang terkenal adalah :

Buckingham Palace, Downing Street nomor 10, 11, dan 12, Hyde Park, London Eye, Madame Tussaud's, Millennium Dome, Palace of Westminster dan Big Ben, Piccadilly Circus, Royal Greenwich Observatory dan Meridian Greenwich, St. James Park, Tower Bridge, Tower of London, Trafalgar Square dan Nelson's Column, Westminster Abbey

## II. GAMBARAN UMUM METROPOLITAN DI INDONESIA

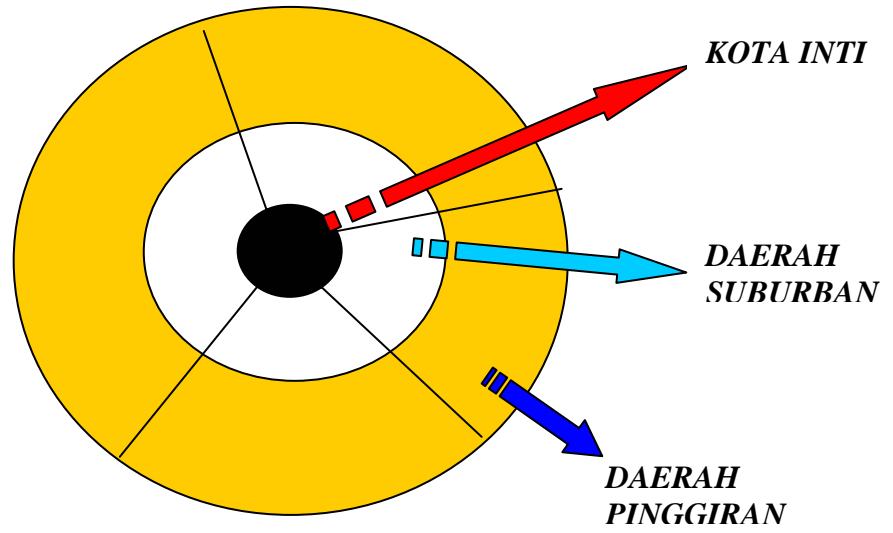
Setelah melalui pembahasan yang mendalam, Direktorat Jenderal Penataan Ruang dari Departemen Pekerjaan Umum telah merumuskan bahwa secara generik Kawasan Metropolitan adalah : “Suatu permukiman berskala besar yang terdiri dari satu atau lebih kota besar dan kawasan yang secara keseluruhan terintegrasi, membentuk suatu sistem struktur ruang tertentu dengan satu atau lebih kota besar sebagai pusat dalam keterkaitan ekonomi dan sosial; dan mempunyai kegiatan ekonomi jasa dan industri yang beragam.”

Dari pembahasan ini juga telah dirumuskan bahwa secara aplikatif, suatu kawasan dapat disebut sebagai Kawasan Metropolitan apabila memenuhi kriteria sebagai berikut :

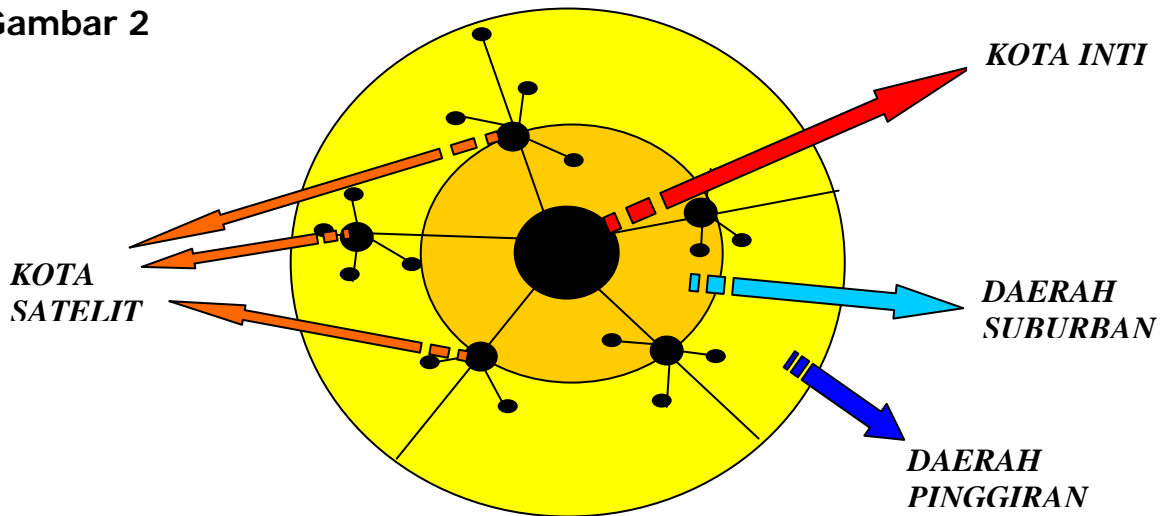
- Skala penduduk besar, yang ditunjukkan dengan jumlah penduduk lebih dari 1 juta jiwa dihitung dari seluruh kawasan yang terintegrasi
- Kepadatan penduduk bruto lebih besar dari 60 jiwa per hektar
- Batas kawasan adalah batas administrasi dari pusat atau sub-pusat yang terintegrasi
- Terintegrasi ditunjukkan dengan peran ekonomi pusat yang jauh lebih besar dari kota atau kawasan sekitar yang diukur dari :
  - Jumlah ragam aktifitas jasa dan industri
  - Jumlah komuter ke pusat kota yang besar
- Sistem struktur ruang yang jelas, yang menunjukkan adanya pusat dan sub pusat yang berbentuk :
  - monocentrik (*free standing metropolitan areas*) Gambar 1
  - Polycentrik; Gambar 2 dan 3

Dengan dua atau lebih pusat setara yang terintegrasi dengan pusat/inti dan sub pusat/Satelit

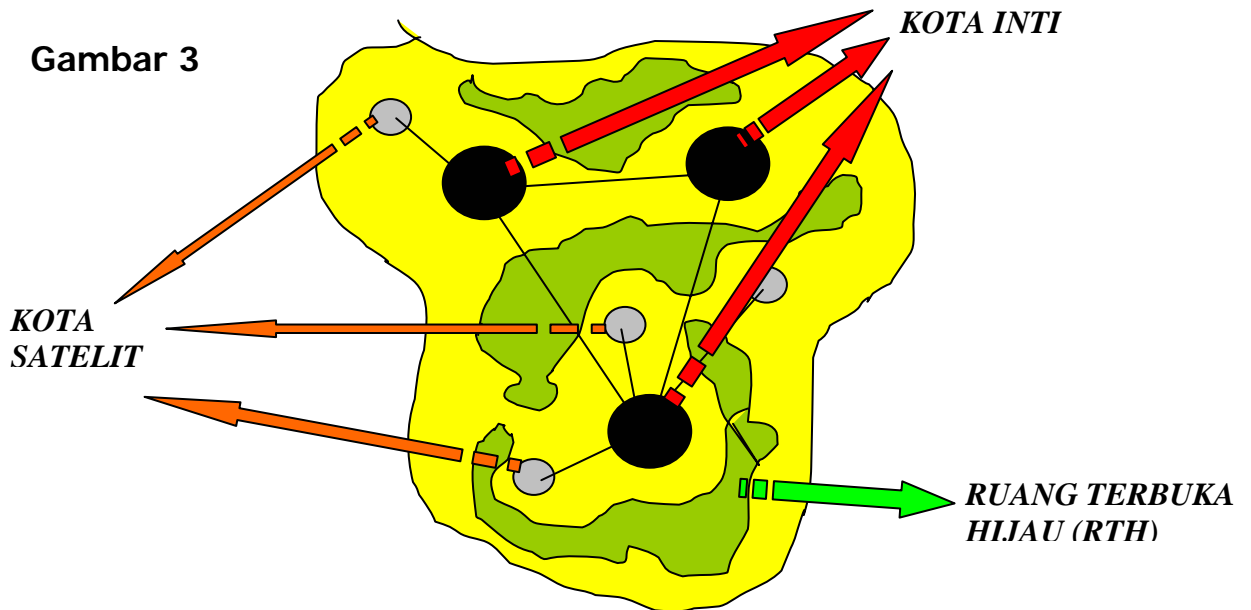
Gambar 1



Gambar 2



Gambar 3



Berdasarkan Kriteria tersebut, saat ini 8 Kawasan di Indonesia disebut sebagai Kawasan Metropolitan, yaitu :

- JABODETABEK (Jakarta, Kab. dan Kota Bogor, Kota Depok, Kab. dan Kota Tangerang, Kab. dan Kota Bekasi)
- CEKUNGAN BANDUNG (Kabupaten Bandung, Kota Bandung, Kota Cimahi, sebagian Kabupaten Sumedang)
- KEDUNGSEPUR (Kota Semarang, Kota Salatiga, Kab. Kendal, Kab. Demak, Kab. Semarang, Kab. Grobogan)
- GERBANGKERTOSUSILA (Kab.Gresik, Kab.Bangkalan, Kab.&Kota Mojokerto, Kota Surabaya, Kab.Sidoarjo, Kab.Lamongan, Kab.Bangkalan, Kab.Sampang , Kab.&Kota Pasuruan, Kab. Tuban, Kota Jombang)
- SARBAGITA (Kota Denpasar, Kabupaten Badung, Kabupaten Tabanan, Kabupaten Gianyar)
- MAMMINASATA (Sungguminasa, Maros, Makassar dan Takalar)
- MEBIDANG (Kota Medan, Kota Binjai dan Kabupaten Deli Serdang)
- PALEMBANG

## DAFTAR ISI

	Halaman
I	PROFIL 1
	A. Inggris ..... 1
	B. Kawasan Metropolitan London Raya ..... 1
	▪ London ..... 1
	▪ London Raya ( <i>Greater London</i> ) ..... 1
	▪ Sistem Transportasi ..... 2
	▪ Rencana Pejalan Kaki untuk Kota Metropolitan London ..... 4
	▪ Pariwisata ..... 5
II	INFORMASI SINGKAT TENTANG PERKOTAAN METROPOLITAN DI INDONESIA ..... 6